

INFORME DIARIO DE MONITOREO DE MEDIOS*

*Vigilancia basada en eventos de interés epidemiológico mediante el monitoreo de medios abiertos de comunicación locales y nacionales.

Reporte de eventos:

Tema	Medio	Fecha	Resumen	Liga	Prioridad
Covid-19	El sol de Cuernavaca	26 junio 2020	En más de 110 días de la epidemia de Covid-19 en México, 271 recién nacidos dieron positivo al virus, mientras que mil 312 mujeres embarazadas adquirieron la enfermedad, de éstas, 50 fallecieron.	https://www.elsoldecuernavaca.com.mx/mexico/sociedad/ssa-reporta-271-bebes-con-coronavirus-covid-19-contagios-recien-nacidos-mujeres-embarazadas-5414222.html	Bajo
Covid-19	El sol de Cuernavaca	25 junio 2020	La pandemia del Covid-19 está menguando en Europa, pero está empeorando a nivel global porque el número de infectados alcanzará los 10 millones la próxima semana y el mundo superará las 50 mil muertes, dijo el director de la Organización Mundial de la Salud, Tedros Adhanom Ghebreyesus.	https://www.elsoldecuernavaca.com.mx/mundo/pandemia-del-covid-19-esta-empeorando-en-el-mundo-oms-5410760.html	Bajo
Covid-19	El sol de Cuernavaca	25 junio 2020	La galaxia antivacuna se lanzó a combatir el aún inexistente antígeno contra la Covid-19 y divulga en internet toda clase de desinformación, desde que será puro veneno hasta que introducirá chips electrónicos en el organismo.	https://www.elsoldecuernavaca.com.mx/doble-via/salud/campana-antivacuna-se-expande-en-plena-pandemia-coronavirus-desinformacion-pandemia-epidemia-covid-19-5410210.html	Bajo
Covid-19	El sol de Cuernavaca	25 junio 2020	Al informar que resultaron negativas las pruebas realizadas a trabajadores que tuvieron contacto con la magistrada Elda Flores y la trabajadora administrativa que dieron positivas por Covid-19, el presidente del Tribunal Superior de Justicia (TSJ), Rubén Jasso Díaz, informó que se están reforzando de manera permanente todas las medidas preventivas establecidas por las autoridades del Sector Salud para prevenir contagios o propagación de la pandemia.	https://www.elsoldecuernavaca.com.mx/local/niega-presidente-del-tsj-brote-de-covid-5413706.html	Bajo
Dengue	El sol de Cuernavaca	25 junio 2020	Mientras que el estado continúa en la fase roja de contagios de Covid-19, los casos de dengue en la entidad también siguen en aumento. De acuerdo con la última actualización del Panorama Epidemiológico Dengue 2020, emitida la tarde de este jueves, el estado acumula un total de 75 casos confirmados, nueve más de los que se tenían registrados la semana pasada.	https://www.elsoldecuernavaca.com.mx/local/en-aumento-los-casos-de-dengue-en-morelos-5413480.html	Moderado



SERVICIOS
DE SALUD



<http://ssm.gob.mx>



Servicios de Salud Morelos



@MorelosSalud

Tema	Medio	Fecha	Resumen	Liga	Prioridad
Covid-19	El sol de Cuernavaca	25 junio 2020	A través de un comunicado, el Gobierno del Estado de Morelos notificó a los municipios sobre el nivel de alerta sanitaria en la que se encuentra actualmente el estado, siendo rojo, que significa alerta máxima, por lo que se debe de continuar con la suspensión de actividades no esenciales.	https://www.elsoldecuernavaca.com.mx/local/regana-gobierno-de-morelos-a-los-municipios-5413180.html	Bajo
Lluvias	Diario de Morelos	26 junio 2020	Personal de la Subsecretaría de Protección Civil de Cuernavaca notificó a las familias asentadas en zonas de riesgo para que tomen las previsiones ante las fuertes lluvias. En este 2020, el Ayuntamiento de Cuernavaca entregó 260 notificaciones de riesgo a igual número de familias que viven en las zonas vulnerables a derrumbes como las minas, cerca de barrancas y ríos.	https://www.diariodemorelos.com/noticias/monitorea-pc-morelos-zonas-de-riesgo-ante-fuertes-lluvias	Bajo
Dengue	Diario de Morelos	26 junio 2020	En los últimos días, el gobierno de Jiutepec intensificó las acciones de prevención de riesgos para la temporada de lluvias. Desde el lunes pasado, las brigadas de la Dirección de Salud y de la Jurisdicción Sanitaria I, de los Servicios de Salud de Morelos (SSM), llevan a cabo la segunda etapa del programa de descacharrización, para minimizar la reproducción del mosquito en agua estancada.	https://www.diariodemorelos.com/noticias/en-jiutepec-intensifican-limpieza-para-evitar-da-os	Bajo
Lluvias	Diario de Morelos	26 junio 2020	Autoridades municipales de Cuautla iniciaron acciones de prevención para evitar afectaciones por las lluvias como desazolves, limpieza y notificaciones a zonas de riesgo. El director de Protección Civil y Bomberos, Jorge Nava Altamirano, declaró que se tiene listo el Plan Anual de Lluvias 2020, en el cual tiene contemplado acciones preventivas de inundaciones.	https://www.diariodemorelos.com/noticias/pone-cuautla-en-marcha-su-plan-de-lluvias	Bajo
Dengue	Zona Centro	25 junio 2020	Las autoridades de la Secretaría de Salud informaron que se requiere la participación de la población para contrarrestar enfermedades como el dengue luego de que esta cohabitará junto con el Covid-19 y la influenza y es necesario que la población adopte medidas de prevención en todos los casos.	https://www.zonacentronoticias.com/2020/06/atentos-con-el-dengue-ya-son-75-casos-en-lo-que-va-del-ano-en-morelos/	Bajo



SERVICIOS
DE SALUD



<http://ssm.gob.mx>



Servicios de Salud Morelos



@MorelosSalud

Tema	Medio	Fecha	Resumen	Liga	Prioridad
Covid-19	Zona Centro	25 junio 2020	El Coordinador del Instituto Mexicano del Seguro Social en Morelos Francisco Monsebaiz Salinas dio a conocer que hubo momento en que la dependencia que representa tenía hasta 140 pacientes hospitalizados por covid-19.	https://www.zonacentronoticias.com/2020/06/hasta-140-pacientes-hospitalizados-de-covid-19-al-mismo-tiempo-en-el-imss-morelos/	Bajo
Dengue	La Jornada de Morelos	25 junio 2020	Al señalar que los síntomas de dengue y coronavirus COVID-19 son muy similares, Eduardo Sesma Medrano, encargado de despacho de la Jefatura de Epidemiología de Servicios de Salud de Morelos (SSM), pidió a la ciudadanía mantenerse pendiente para reconocerlos de manera oportuna y acudir a la unidad médica más cercana.	http://www.lajornadamorelos.com.mx/sociedad-y-justicia/2020/06/26/22129/los-s%C3%ADntomas-dengue-y-covid-son-similares-ssm	Bajo
Covid-19	La Jornada de Morelos	26 junio 2020	El Consejo Estatal de Seguridad y Salud informó que en 24 horas se registraron 75 casos nuevos de COVID-19, mismos que ya no son resultados rezagados y esto se debe a que la movilidad es excesiva.	http://www.lajornadamorelos.com.mx/pol%C3%ADtica/2020/06/26/22109/in-sostenibles-75-casos-covid-en- apenas-24-horas	Bajo



SERVICIOS
DE SALUD



<http://ssm.gob.mx>



Servicios de Salud Morelos



@MorelosSalud



Fecha: 26 de junio del 2020
Semana Epidemiológica: 26
Área: Coordinación de Vigilancia Epidemiológica, **UIES.**

Fuente: Servicio Meteorológico Nacional de México, CONAGUA.

Este día la **onda tropical No. 7** en interacción con una **zona de baja presión con probabilidad ciclónica**, localizada al sur de las costas de Jalisco, ocasionarán lluvias fuertes a muy fuertes, descargas eléctricas, rachas de viento al paso de las tormentas y posibles granizadas en Nayarit, Jalisco y Colima, así como lluvias intensas en Michoacán. Por otra parte, la **onda tropical No. 9** se desplazará sobre el sur de México, provocando lluvias puntuales fuertes, descargas eléctricas y rachas de viento en Guerrero y Oaxaca. Un **canal de baja presión** extendido sobre el interior del territorio nacional, en interacción con el ingreso de humedad del Océano Pacífico y Golfo de México, generará chubascos y lluvias fuertes a muy fuertes, descargas eléctricas, rachas de viento al paso de las tormentas y posibles granizadas en el norte, noreste, centro y oriente del país, incluido el Valle de México, además de probabilidad de lluvias intensas en Guanajuato, Querétaro, Puebla y Veracruz. También prevalecerá el ambiente diurno caluroso a muy caluroso con temperaturas máximas superiores a 40°C en 13 entidades del país, pudiendo superar los 45°C en Baja California y Sonora.

Pronostico de Precipitación:


Intervalos de chubascos (5.1 a 25 litros por metro cuadrado) acompañados de descargas eléctricas, granizadas y rachas fuertes de viento durante las tormentas: Chihuahua, Tlaxcala, **Morelos**, Tabasco, Campeche, Yucatán, Ciudad de México y Quintana Roo.

Pronostico de Temperaturas Máximas:

Temperaturas máximas de 35°C a 40°C: Tamaulipas, San Luis Potosí (oriente), Jalisco, Colima, **Morelos (sur)**, Oaxaca (suroeste y región del Istmo). Veracruz, Tabasco y Quintana Roo.

Pronostico en región Mesa Central:

Cielo parcialmente nublado por la mañana, incremento de nubosidad hacia la tarde y lluvias puntuales intensas en Guanajuato, Querétaro y Puebla; fuertes en Hidalgo e intervalos de chubascos en Tlaxcala y **Morelos**, todas con descargas eléctricas y posible caída de granizo. Ambiente caluroso y viento de dirección variable de 15 a 30 km/h.

SERVICIOS
DE SALUD

<http://ssm.gob.mx>



Servicios de Salud Morelos



@MorelosSalud

**Calle Gustavo Gómez Azcárate No. 205, Col. Lomas de la Selva
C.P. 62270, Cuernavaca, Morelos. Tel.: 318 84 50.**

INFORME DE MONITOREO VOLCÁNICO Y SISMOLÓGICO

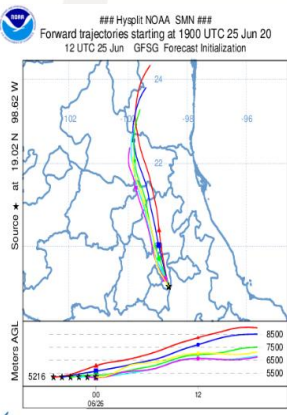
Fuente: Servicio Sismológico Nacional, UNAM. / Centro nacional de Prevención de Desastres (CENAPRED)

En las últimas 24 horas, mediante el sistema de monitoreo del volcán Popocatepetl se identificaron **35 exhalaciones** acompañadas de gases volcánicos y en ocasiones de ligeras cantidades de ceniza y **una explosión menor ayer a las 22:19 h**, que por condiciones de nubosidad no pudieron ser observadas. Además, se registraron **207 minutos de tremor de baja y mediana amplitud**.

Al momento de este reporte, no se tiene visibilidad del volcán, cualquier emisión de vapor de agua, gas y ceniza se dispersará en dirección norte.

NIVEL DE ALERTA	SEMAFORO	AMARILLO-FASE 2
	Incremento de actividad: <ul style="list-style-type: none"> • Pluma de vapor de agua y gas • Ligeras caídas de ceniza en áreas cercanas • Caída de fragmentos incandescentes • Crecimiento y destrucción de domos de lava • Posibilidad de flujos piroclásticos por explosiones • Flujos de lodo o escombros de corto alcance 	

RECOMENDACIONES PARA LA FASE AMARILLO FASE 2
<ol style="list-style-type: none"> 1. Continuar con el radio de seguridad de 12 km, por lo que la permanencia en esa área no está permitida. 2. Controlar el tránsito entre Santiago Xalitxintla y San Pedro Nexapa, vía Paso de Cortés. 3. A las autoridades de Protección Civil, mantener sus procedimientos preventivos, de acuerdo con sus planes operativos. 4. A la población se le recomienda elevar la atención a los avisos de las autoridades de su localidad y se exhorta a no acercarse al volcán, y mucho menos al cráter. 5. Mantenerse fuera de cañadas ante posibles flujos de lodo, principalmente en temporada de lluvias.

PRONOSTICO DE CAIDA DE CENIZA
 <p>En caso de una exhalación de ceniza volcánica, el pronóstico de trayectoria sería hacia el nor- noroeste de la posible exhalación. Iniciando su trayectoria en la zona oeste del estado de Puebla; zona sureste, este y noreste del Estado de México; zona sur, suroeste, centro y noroeste del estado de Hidalgo; zona noreste y norte del estado de Querétaro.</p>

ÚLTIMO SISMO	SISMOS RECIENTES
ÚLTIMO SISMO	
TIEMPO DEL CENTRO DE MÉXICO	
FECHA:	2020-06-26
HORA:	08:20:22
MAGNITUD:	4.2
EPICENTRO	
LATITUD:	15.95°
LONGITUD:	-96.36°
LOCALIZACIÓN:	25 KM AL NORESTE DE S PEDRO POCHUTLA, OAXACA
PROFUNDIDAD:	20 KM

MAPA DE LA REPUBLICA MEXICANA
 <p>Servicio Sismológico Nacional UNAM, México. Leaflet © Colaboradores de OpenStreetMap</p>

INFORME DE TEMPERATURAS Y CALIDAD DEL AIRE

Fuente: Comisión Estatal de Agua (CEAGUA)

ICA	CALIDAD DEL AIRE	PROTEJA SU SALUD
0-50	Buena	No se anticipan impactos a la salud cuando la calidad del aire se encuentra en este intervalo.
51-100	Moderada	Las personas extraordinariamente sensitivas deben considerar limitación de los esfuerzos físicos excesivos y prolongados al aire.
101-150	Dañina a la salud de los grupos sensitivos	Los niños adultos activos, y personas con enfermedades respiratorias tales como el asma, deben evitar los esfuerzos físicos excesivos y prolongados al aire.
151-200	Dañina a la salud	Los niños adultos activos, y personas con enfermedades respiratorias tales como el asma, deben evitar los esfuerzos físicos excesivos y prolongados al aire libre; las demás personas, especialmente los niños, deben limitar los esfuerzos excesivos y prolongados al aire libre.
201-300	Muy dañina a la salud	Los niños adultos activos, y personas con enfermedades respiratorias tales como el asma, deben evitar todos los esfuerzos excesivos al aire libre; las demás personas, especialmente los niños, deben limitar los esfuerzos físicos excesivos al aire libre.
300+	Arriesgado	

CALIDAD DEL AIRE CUERNAVACA, MORELOS.

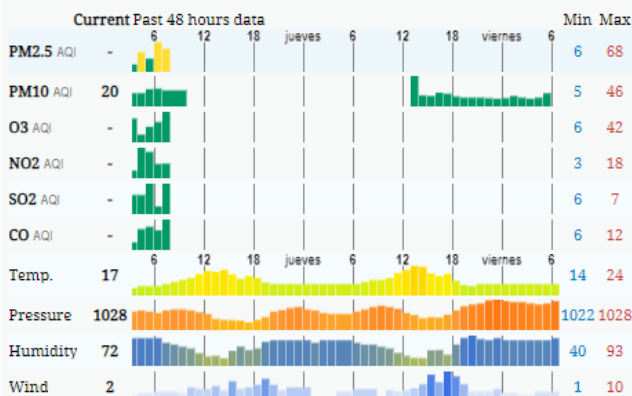
Estación de Monitoreo Cuernavaca Centro, Morelos

15

Bueno

Actualizado el viernes 6:00

Primary pollutant: pm10



PRONOSTICO DEL TIEMPO EN MORELOS

Municipio	Max	Min	Municipio	Max	Min
Amacuzac	33°	20°	Puente de Ixtla	32°	20°
Axochiapan	30°	20°	Temixco	30°	17°
Ayala	31°	20°	Tepalcingo	29°	19°
Cuautla	31°	18°	Tepoztlán	25°	13°
Cuernavaca	25°	14°	Tlaltizapan	28°	20°
Huitzilac	19°	10°	Tlaquiltenango	33°	21°
Jiutepec	29°	17°	Zacatepec	31°	19°
Jojutla	31°	20°	Zacualpan	29°	16°

TEMPERATURAS MAXIMAS Y MINIMAS

Mínimas

Huitzilac	10°
Tetela del Volcán	12°
Totalapan	13°
Ocuituco	14°

Máximas

Tlaquiltenango	33°
Puente de Ixtla	32°
Jojutla	31°
Axochiapan	30°



SERVICIOS
DE SALUD



<http://ssm.gob.mx>



Servicios de Salud Morelos



@MorelosSalud

MONITOREO BASADO EN EVENTOS Y ESPII

Fuente: Jurisdicciones Sanitarias del estado de Morelos.

JURISDICCION SANITARIA I:

- SIN EVENTOS EXTRAORDINARIOS.

JURISDICCION SANITARIA II:

- SIN EVENTOS EXTRAORDINARIOS.

JURISDICCION SANITARIA III:

- SIN EVENTOS EXTRAORDINARIOS.

REPORTE DE LLUVIAS.

Se presentaron lluvias de moderadas a fuertes con rachas de viento y aumento de cauce de ríos pero sin alcances críticos... Solo caída de árboles pero sin daños a la salud.

Al momento no se tiene reporte de afectaciones relevantes que requieran intervenciones de salud.



SERVICIOS
DE SALUD



<http://ssm.gob.mx>



Servicios de Salud Morelos



@MorelosSalud